

数量総括表

草刈り面積 A = 18,300 m<sup>2</sup>

路面清掃(路肩部) L = 5.0km

樹清掃 N = 79箇所

① 草刈り延長L=13,351 m  
草刈り面積A=10,550m<sup>2</sup>

② 草刈り延長L=6,114 m  
草刈り面積A=4,800 m<sup>2</sup>

③ 草刈り延長L=4,251 m  
草刈り面積A=2,921m<sup>2</sup>

路面清掃(路肩部)L=3,016 m  
樹清掃N= 70箇所

路面清掃(路肩部)L=178 m  
樹清掃N= 2 箇所

路面清掃(路肩部)L=2,056m  
樹清掃N= 7 箇所

出典：国土地理院発行5万分1地形図 5万分1地形図(国土地理院)を加工して作成

急傾斜指定地	
① 東郷指定地	27
② 森野大地指定地	176
③ 伊島指定地	193
④ 十八女指定地	200
⑤ 加茂(1)指定地	273
⑥ 加茂(2)指定地	274
⑦ 大瀬指定地	275
⑧ 大谷指定地	276
⑨ 高田指定地	277
⑩ 内歩指定地	278
⑪ 中瀬指定地	279
⑫ 森野大地(2)指定地	280

道 路 表	
① 一般国道	27 阿南郡阿南川線 175 阿波橋停車場線 282 大井原島線
② 主要地方道	No. 一般国道 273 大谷町阿波線 287 阿波橋停車場線
③ 町道	128 阿南町ノ瀬線 274 加茂町ノ瀬線 288 小野島公園線
④ 村道	136 大瀬線 275 大谷線 276 高田線 277 内歩線 278 中瀬線 279 森野大地線

河 川 表	
① 一級河川	二級河川
② 阿波川	5,700 阿波川 下瀬谷川 2,000
③ 阿波川	2,500 阿波川 1,500 阿波川
④ 阿波川	3,200 阿波川 2,250 阿波川 5,500
⑤ 阿波川	25,399 阿波川 900 阿波川 1,200 阿波川 1,500
⑥ 阿波川	8,082 加茂谷川 3,750 阿波川 太田川
⑦ 阿波川	2,700 阿波川 2,500 阿波川 2,000 太田川 4,500
⑧ 阿波川	1,500 阿波川 2,400 阿波川 打瀬川
⑨ 阿波川	3,400 阿波川 500 阿波川 1,515 打瀬川 7,500
⑩ 阿波川	4,500 阿波川 1,000 阿波川 三谷川 1,380
⑪ 阿波川	1,900 阿波川 3,630 阿波川 19,027
⑫ 阿波川	1,400 阿波川 2,500

港 湾 表	
① 重要港湾	10 中島港 6 中島港 13 中島港
② 地方港湾	1 伊島港 11 小谷港

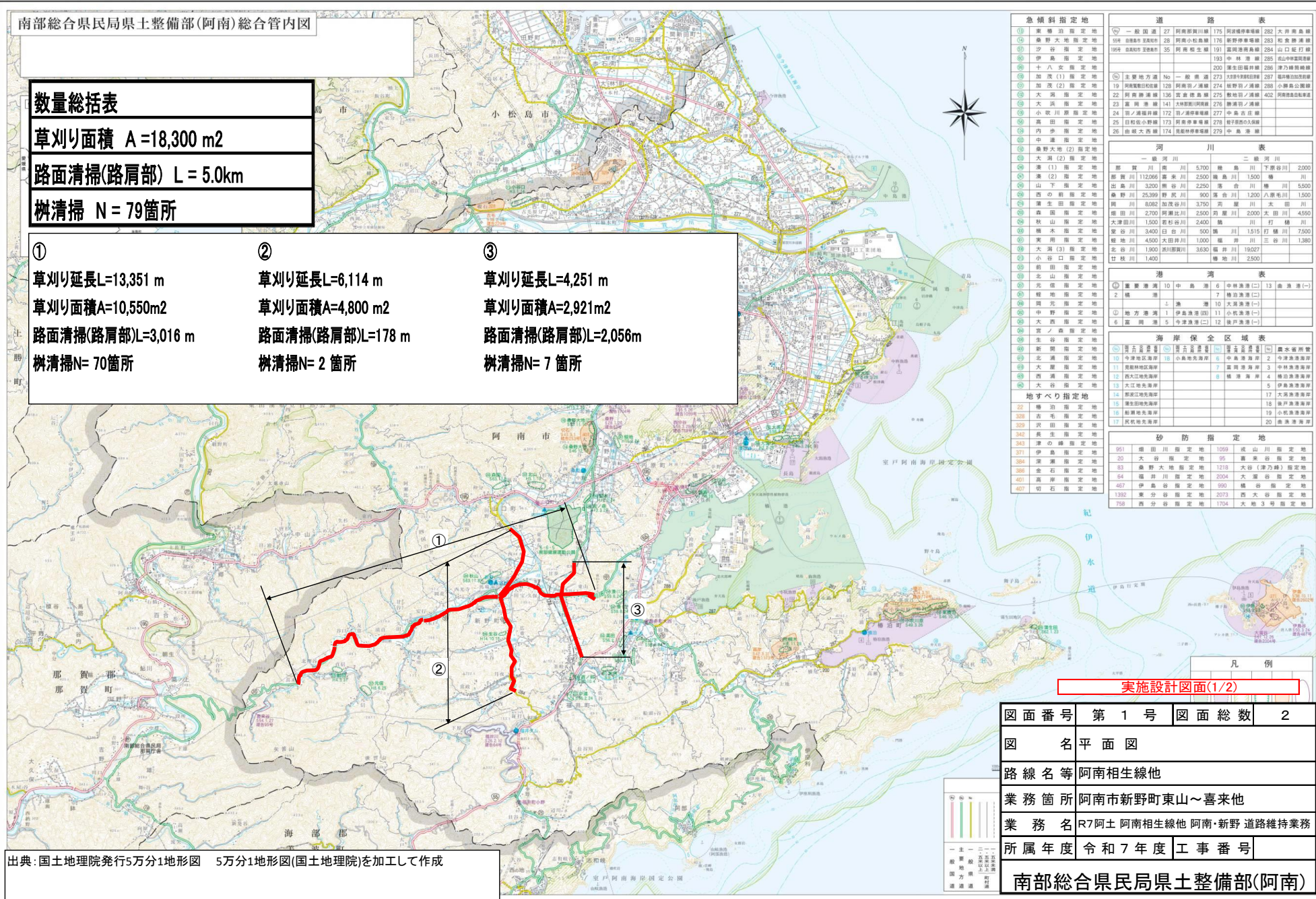
海岸保全区域表	
① 第五海岸線	10 中島港 6 中島港 13 中島港
② 第六海岸線	1 伊島港 11 小谷港

砂 防 指 定 地	
951 阿波川指定地	1059 阿波川指定地
952 阿波川指定地	1060 阿波川指定地
953 阿波川指定地	1061 阿波川指定地
954 阿波川指定地	1062 阿波川指定地
955 阿波川指定地	1063 阿波川指定地
956 阿波川指定地	1064 阿波川指定地
957 阿波川指定地	1065 阿波川指定地
958 阿波川指定地	1066 阿波川指定地
959 阿波川指定地	1067 阿波川指定地
960 阿波川指定地	1068 阿波川指定地
961 阿波川指定地	1069 阿波川指定地
962 阿波川指定地	1070 阿波川指定地
963 阿波川指定地	1071 阿波川指定地
964 阿波川指定地	1072 阿波川指定地
965 阿波川指定地	1073 阿波川指定地
966 阿波川指定地	1074 阿波川指定地
967 阿波川指定地	1075 阿波川指定地
968 阿波川指定地	1076 阿波川指定地
969 阿波川指定地	1077 阿波川指定地
970 阿波川指定地	1078 阿波川指定地
971 阿波川指定地	1079 阿波川指定地
972 阿波川指定地	1080 阿波川指定地
973 阿波川指定地	1081 阿波川指定地
974 阿波川指定地	1082 阿波川指定地
975 阿波川指定地	1083 阿波川指定地
976 阿波川指定地	1084 阿波川指定地
977 阿波川指定地	1085 阿波川指定地
978 阿波川指定地	1086 阿波川指定地
979 阿波川指定地	1087 阿波川指定地
980 阿波川指定地	1088 阿波川指定地
981 阿波川指定地	1089 阿波川指定地
982 阿波川指定地	1090 阿波川指定地
983 阿波川指定地	1091 阿波川指定地
984 阿波川指定地	1092 阿波川指定地
985 阿波川指定地	1093 阿波川指定地
986 阿波川指定地	1094 阿波川指定地
987 阿波川指定地	1095 阿波川指定地
988 阿波川指定地	1096 阿波川指定地
989 阿波川指定地	1097 阿波川指定地
990 阿波川指定地	1098 阿波川指定地
991 阿波川指定地	1099 阿波川指定地
992 阿波川指定地	1100 阿波川指定地
993 阿波川指定地	1101 阿波川指定地
994 阿波川指定地	1102 阿波川指定地
995 阿波川指定地	1103 阿波川指定地
996 阿波川指定地	1104 阿波川指定地
997 阿波川指定地	1105 阿波川指定地
998 阿波川指定地	1106 阿波川指定地
999 阿波川指定地	1107 阿波川指定地
1000 阿波川指定地	1108 阿波川指定地

実施設計図面(1/2)	
図面番号	第 1 号 図面総数 2
図 名	平面図
路線名等	阿南相生線他
業務箇所	阿南市新野町東山～喜来他
業務名	R7阿土阿南相生線他 阿南・新野 道路維持業務
所属年度	令和 7 年度 工事番号
南部総合県民局県土整備部(阿南)	

平成二十一年三月 南部総合県民局阿南庁舎

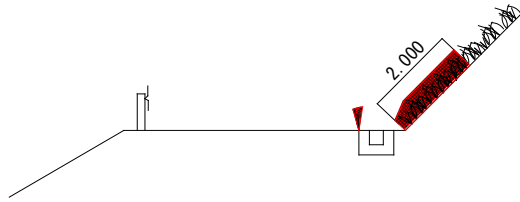
縦横比



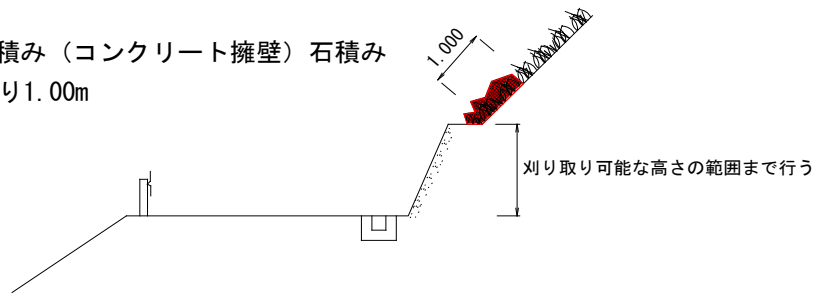
この図面は、国土地理院の提供によるもので、阿南市の5万分1地形図を加工して作成したものである。(作成番号：平20-0906、第 47 号)

山側の場合

法尻より2.00m



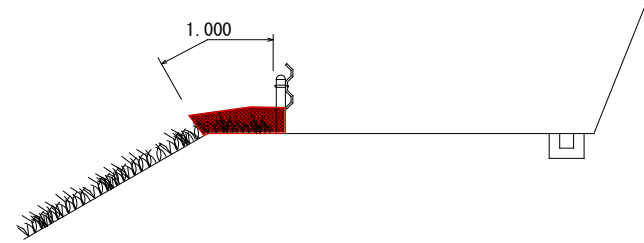
ブロック積み（コンクリート擁壁）石積みの天端より1.00m



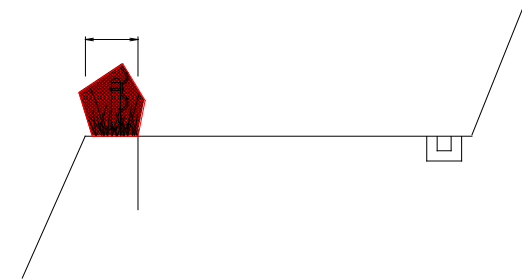
谷側の場合

舗装路肩より1.00m

その他、内カーブの場合に特に走行車両の視界をさえぎる物は対象とする。



路肩防護柵支柱より点在し繁殖している箇所



草刈後は集積作業及びガッター部の清掃作業を行う

図面に明記されてなく除草する箇所

1. ガードレール支柱の周囲
2. 歩車道境界ブロック脇
3. 擁壁等（ブロック積、コンクリート擁壁）の法面部

実施設計図面(2/2)

図面番号	第 2 号	図面総数	2
図 名	標準断面図		
路線名等	阿南相生線他		
業務箇所	阿南市新野町東山～喜来他		
業務名	R7阿土 阿南相生線他 阿南・新野 道路維持業務		
所属年度	令和7年度	工事番号	
南部総合県民局県土整備部(阿南)			